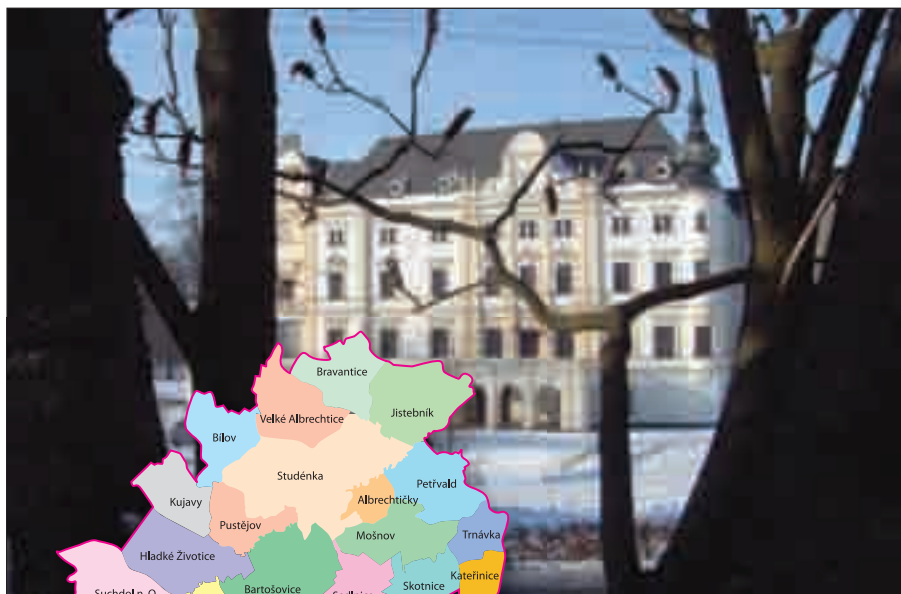


# POODŘÍ PLNÉ PŘÍLEŽITOSTÍ

Zpravodaj k realizaci Strategického plánu Leader MAS Regionu Poodří, o.s.

Číslo 1 • Zima 2008

Albrechtický • Bartošovice • Bernartice nad Odrou • Bílov • Bravantice • Hladké Životice • Jeseník nad Odrou • Jistebník • Kateřinice • Kujavy • Kunín • Mošnov • Petřvald • Pustějov • Sedlnice • Skotnice • Studénka • Suchdol nad Odrou • Šenov • Trnávka • Velké Albrechtice • Vražné



## MAS Regionu Poodří – vznik a působnost

Místní akční skupina Regionu Poodří je občanským sdružením, které vzniklo v roce 2004 a to 20. dubna 2004 zapsáním do registru Ministerstva vnitra ČR. První aktivity sahají již do roku 2002, kdy svazek obcí Region Poodří zahájil komunikaci na svém území v intencích programu LEADER.

V současné době sdružení působí na katastrálním území členských obcí Regionu Poodří a města Studénky. Město Studénka přistoupilo do sdružení na základě projednání radou města na 10. zasedání ze dne 24. dubna 2007 usnesením č. 262/10/07 a schválením výborem sdružení na svém jednání dne 31. května 2007.

Ve sdružení je zastoupen Region Poodří představení svazku, dále do činnosti je zapojeno pět zástupců podnikatelských subjektů, pět nestátních neziskových organizací, zástupce správy Chráněné krajinné oblasti Poodří, šest zástupců obcí a zástupce jednoho města. Dvanáct členských obcí Regionu Po-

odří a město Studénka spadají do území Chráněné krajinné oblasti Poodří, která byla vyhlášena v březnu 1991 k ochraně mezinárodně cenných mokřadních biotopů v nivě řeky Odry. CHKO se stala součástí Ramsarské úmluvy na ochranu mokřadů. Poodří je zároveň zařazeno do soustavy NATURA 2000, které je Evropsky významnou lokalitou a Ptačí oblastí.

Život v Poodří je velmi výrazně ovlivňován charakterem krajiny a příznivými podmínkami pro činnost v zemědělské výrobě. Celá oblast je zajímavá především svými krajinnými hodnotami, ale rovněž mnohými kulturními památkami. Téměř v každé obci regionu se nachází významná kulturní nebo technická památka, jako např. barokní zámek hrabat z Harrachu v Kuníně. V obci Vražné – Hynčice se narodil Johann Gregor Mendel, uznávaný přírodovědec a zakladatel genetiky a ve Studénce kardinál František Tomášek.

Sdružení působí na rozloze 312 km<sup>2</sup>, kde žije 34 597 obyvatel s hustotou 111 obyvatel/km<sup>2</sup>.

### Vážení čtenáři,

dostává se Vám do rukou první číslo zpravodaje „Poodří plné příležitostí“, který je vydáván v souvislosti s realizací Strategického plánu Leader MAS Regionu Poodří, o.s. v rámci Programu rozvoje venkova ČR na léta 2007–2013. Zpravodaj bude vydáván dvakrát ročně, v zimě a v létě.

Místní akční skupina Regionu Poodří byla zaregistrována v roce 2004 jako občanské sdružení, které vyvíjí v současné době činnost a aktivity na katastrálním území 21 členských obcí Regionu Poodří a města Studénky.

Sdružení v roce 2004 a v roce 2005 realizovalo projekt Leader ČR 2004 a Leader ČR 2005 s názvem „Obnova hodnot tradičního venkovského způsobu života k ekonomické a sociální regeneraci Regionu Poodří“ s celkovými náklady ve výši 7,5 milionů Kč. V roce 2006 pak prostřednictvím Regionu Poodří byl realizován projekt „Obnova tradičních hodnot venkovského způsobu života v obcích Regionu Poodří“, který byl podpořen částkou ve výši 4,340 milionů Kč Programem obnovy venkova MMR ČR 2006, dotačního titulu č. 7. V roce 2005 byl rovněž realizován projekt „Vítejte v Poodří“, který byl podpořen dotací Evropské unie a MSK ze Společného regionálního operačního programu, opatření rozvoje služeb pro cestovní ruch. Výstupem projektu bylo vydání tištěných propagačních materiálů vč. CD s využitím na výstavách cestovního ruchu a v Informačním centru Regionu Poodří, které působí na zámku v Bartošovicích.

V dalším období byla pozornost a všechny aktivity zaměřeny na zpracování Integrované strategie rozvoje území a Strategického plánu Leader.

Věříme, že prostřednictvím zpravodaje se k Vám dostanou zajímavé informace z území Poodří, informace o programu Leader a také využijete možnosti zapojení do tohoto programu v rámci vyhlášených výzev.

S nástupem nového roku Vám přejeme, aby jste rok 2009 prožili v klidu, v pohodě, dle svých představ a aby se Vám splnila Vaše přání.

**Ing. Oldřich Usvald**  
manažer MAS Regionu Poodří, o.s.



Evropský zemědělský fond pro rozvoj venkova: Evropa investuje do venkovských oblastí

# MAS Regionu Poodří, o.s. získala LEADER 2007–2013

Místní akční skupina Regionu Poodří, o.s. se v rámci prvního kola výběrů MAS umístila na sedmém místě z 98 předložených žádostí z celé České republiky.

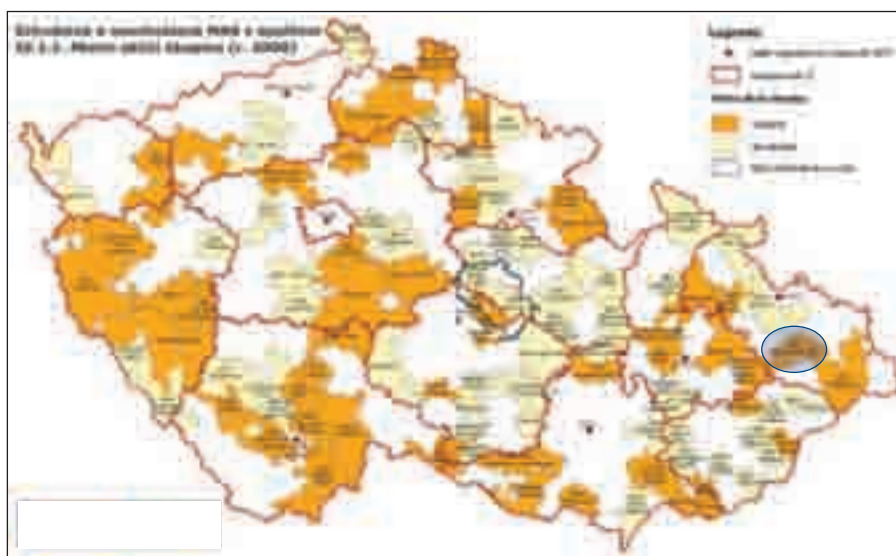
Státní intervenční fond dne 5. června 2008 schválil 48 Žádostí o realizaci Strategického plánu Leader v rámci prvního kola příjmů žádostí, které se uskutečnilo v termínu od 19. listopadu 2007 do 21. prosince 2007 v opatření IV.1.1. Místní akční skupina Programu rozvoje venkova.

Schválení proběhlo na základě hodnocení žádostí hodnotitelskou komisí jmenovanou ministrem zemědělství. Následně byly schváleny finanční prostředky na realizaci Strategického plánu Leader v roce 2008. Tyto byly stanoveny součtem základní částky, která byla pro všechny 48 Místní akční skupiny stejná a částky bonusu, který se vypočítal na základě počtu obyvatel žijících na území každé MAS. Rozpočet pro rok 2008 byl určen pro financování Místní akční skupiny při realizaci Strategického plánu Leader v rámci opatření IV.1.1. a dále pro výběr projektů konečných žadatelů v rámci opatření IV.1.2. na území působnosti MAS.

Místní akční skupina Regionu Poodří získala pro rok prostředky v celkové výši 7 917 006 Kč, z toho základní částka byla 3 745 300 Kč a bonus ve výši 4 171 706 Kč. V roce 2008 bude MAS Regionu Poodří financována částkou ve výši 884 000 Kč a pro financování vybraných projektů na území MAS bude rozdělena mezi úspěšné žadatele částka ve výši 7 033 006 Kč. O vybraných projektech v rámci 1. výzvy čtěte na str. 6.



NUTS 2	Počet schválených žádostí	Rozpočet pro rok 2008	NUTS 3	Počet schválených žádostí	Rozpočet pro rok 2008
Střední Čechy	5	49 290 635 Kč	Středočeský úpí	5	49 290 635 Kč
Jihovýchod	13	96 832 373 Kč	Středočeský úpí	6	51 676 825 Kč
Severovýchod	3	11 679 182 Kč	Plzeňský úpí	5	40 130 188 Kč
Severovýchod	3	11 679 182 Kč	Středočeský úpí	2	11 679 182 Kč
Severovýchod	3	11 679 182 Kč	Ústecký úpí	0	0 Kč
Jihovýchod	10	86 938 726 Kč	Liberecký úpí	4	30 284 055 Kč
Středo-Morava	8	69 908 138 Kč	Středočeský úpí	3	32 410 049 Kč
Moravskoslezsko	4	33 088 314 Kč	Středočeský úpí	10	0 Kč
			Plzeňský úpí	4	31 239 582 Kč
			Středočeský úpí	6	44 755 224 Kč
			Olomoucký úpí	0	0 Kč
			Český úpí	3	17 790 710 Kč
			Moravskoslezský úpí	4	13 088 314 Kč
<b>Celkem</b>	<b>48</b>	<b>518 547 938 Kč</b>		<b>48</b>	<b>258 247 638 Kč</b>



## Metoda LEADER a Místní akční skupiny

Metoda LEADER je spojená s činností Místních akčních skupin. 14. dubna 2000 schválila Evropská komise zásady určené členským zemím EU pro novou iniciativu Evropského společenství LEADER+. Zkratka LEADER znamená „Links between Actions for the Development of the Rural Economy“ – Propojení akcí pro rozvoj ekonomiky venkova.

Cílem LEADERu je, aby se představitelé venkovských oblastí zamýšleli nad dlouhodobým potenciálem svých oblastí a současně podporovali zavádění nových integrovaných, vysoce kvalitních originálních strategií pro trvale udržitelný rozvoj venkova. Iniciativa klade rovněž velký důraz na spolupráci, komunikaci a vytváření sítí mezi venkovskými oblastmi.

Metoda LEADER by měla být vnímána jako důležitý nástroj, pomocí kterého mohou venkovské oblasti dosáhnout konkurenceschopnosti, trvalé udržitelnosti a soudržnosti.

Metodu LEADER realizují v praxi tzv. Místní akční skupiny, celoevropské organizace Local Action Group (LAG = MAS). Činnost MAS metodou LEADER je postavena na partnerství podnikatelů včetně zemědělců, nestátních neziskových organizací a státní správy a samosprávy při respektování „pravidla 50%“. Tohoto pravidla je dosaženo tehdy, když státní správa a samospráva se může podílet na činnosti MAS pouze 50% členů MAS nebo méně.

Důležitost metody LEADER spočívá nejen v objemu prostředků, které se jejím prostřednictvím na venkově investují, ale především ve způsobu rozhodování o využití těchto prostředků a jejich administraci. Místní akční skupiny jsou rozhodovacím článkem na venkově. Jsou to skupiny klíčových regionálních aktérů na venkově žijících, které k rozhodování legitimuje schopnost dohodnout se o strategii a společném postupu roz-

voje území. V MAS jsou úzdy vyvážené místní zástupci veřejné správy, podnikatelů i nevládních organizací na základě fungujícího partnerství. Princip metody Leader spočívá ve funkci MAS jako grantové agentury. Finance, které obdrží na svoji podpořenou strategii rozvoje regionu prostřednictvím svých struktur, rozděluje nositelům projektů, jimiž může být kdokoliv z daného regionu, kdo prokáže soulad projektu se strategií a jeho veřejný přínos. Dále MAS školí a podporuje předkladatele projektů a pomáhá jim. V neposlední řadě kontroluje realizaci projektů.

Hlavní přínos spočívá v aktivizaci lidí, která následně vede na venkově plošně k využívání jiných zdrojů a zapojení prostředků soukromého sektoru.



# MAS Regionu Poodří se zúčastnila národní výstavy Země živitelka 2008 v Českých Budějovicích

MAS Regionu Poodří, o.s. se prezentovala společně s dalšími místními akčními skupinami na 35. ročníku veletrhu Země živitelka, který se konal ve dnech 20.–26. srpna 2008 v Českých Budějovicích. Celkem na výstavě představovalo své regiony na čtyřicet místních akčních skupin z celé České republiky, z toho 3 z Moravskoslezského kraje – MAS Pobeskydí, MAS Opavsko a MAS Regionu Poodří. Kromě MAS se ještě na výstavě prezentoval Spolek pro obnovu venkova, Národní síť MAS a PRO – BIO RC Jeseníky.

MAS Regionu Poodří se představila na stánku č. 14 společně se svými partnerskými sdruženími a to MAS Moravská cesta a MAS Moravský kras v rámci partnerského uskupení „Moravská brána do Evropy“.

Výstavní expozici MAS Regionu Poodří navštívilo několik významných osobností politického života, aktivistů podporující venkovský způsob života ve vztahu udržitelnému životu na venkově a sympatizantů. Expozici navštívil také ministr Jiří Čunek společně s Ing. Jiřím Vačkářem, náměstkem ministra pro rozpočet, legislativu a cestovní ruch.

V průběhu konání výstavy proběhla řada jednání nejen s partnery MAS Regionu Po-


odří, ale s většinou přítomných zástupců MAS ČR, především v rámci realizace Strategického plánu Leader a dalšího kola příjmů žádostí v opatření IV.1.1. Místní akční skupina Programu rozvoje venkova, včetně předáváním získaných zkušeností.

V letošním roce to byla již druhá účast na výstavě Země živitelka.

MAS Regionu Poodří se zúčastnila výstavy také v roce 2007, kdy se uskutečnila první prezentace Místních akčních skupin České republiky na této výstavě.



## Chráněná krajinná oblast Poodří – cenná lokalita



**Chráněná krajinná oblast Poodří byla zřízena vyhláškou Ministerstva životního prostředí ČR č. 155/1991 Sb.**

CHKO Poodří byla vyhlášena na ploše 81,5 km<sup>2</sup> k ochraně cenných mokřadních biotopů v nivě řeky Odry. Z této skutečnosti vyplývá také její tvar – zaujímá úzký pruh území v severní části Moravské brány orientovaný na jih od obcí Vražné, Jeseníku a Bernartic severovýchodním směrem až k Ostravě.

### KRAJINA CENNÁ A HARMONICKÁ

Poodří je jednou z mála krajín v České republice, v níž je alespoň částečně zachován téměř přirozený vodní režim a kde je dosud možné sledovat fungující propojení regulacemi nespoutaného silně meandrujícího vodního toku a jeho nivy. Povrchové rozlivy – „záplavy“ – zde nastávají i vícekrát do roka, především při jarním tání sněhu nebo po vydatnějších letních srážkách. Voda se zde mělce rozlévá do neosídlené krajiny, odkud po několika dnech zase mizí. Na záplavový režim jsou vázány vzácné přírodní ekosystémy aluviálních luk, lužních lesů a tůň ve slepých ramenech Odry a jejích přítoků. Během tisíciletí se člověk v nivě řeky naučil hospodařit a naučil se i respektu k vodnímu živlu. Výsledkem soužití je harmonicky utvářená krajina v říční nivě a jejím bezprostředním okolí. Přirozené vodní toky doplnili staří hospodáři řadou náhonů a struh, které pohá-

něly mlýny a zásobovaly vodou rozsáhlé rybníční soustavy, z nichž mnohé zdobí krajinu Poodří dodnes. Stín počestným dosud poskytují aleje ovocných stromů a vodní toky zde mnohdy provázejí stromořadí hlavatých vrb či mohutných dubů, jasanů a lip. Území je významné z botanického, zoologického i krajinářského hlediska; prozatím zde bylo zjištěno 100 druhů měkkýšů, 150 druhů pavouků, 35 druhů vážek. Unikátní je velmi bohatá populace žabronožky sněžní, fauna oboj-

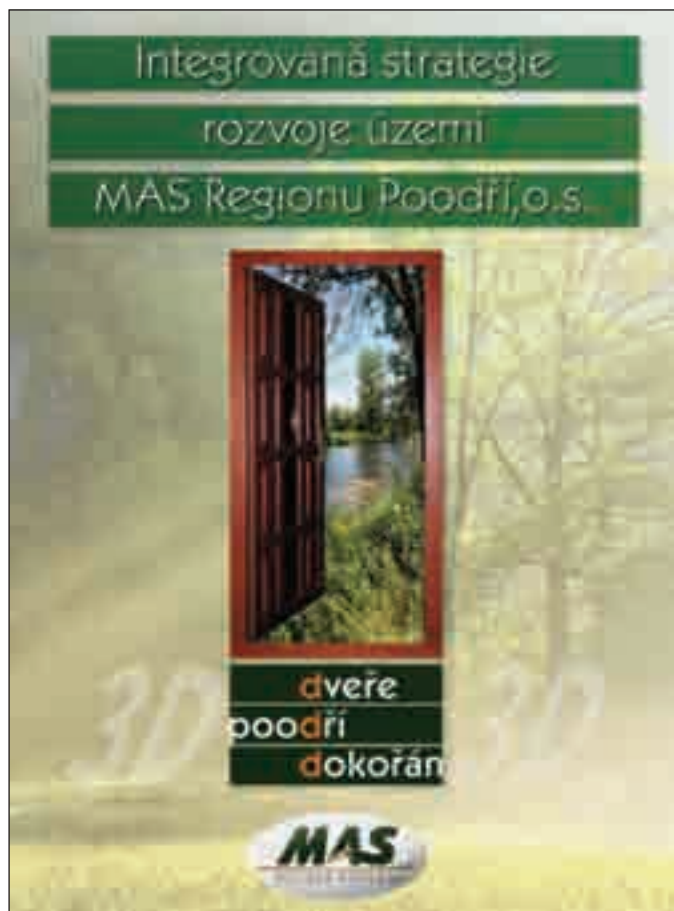
živelníků a výskyt silně ohrožených a ohrožených druhů flóry mokřadních a vlhkých stanovišť, zejména stojatých vod.

Chráněná krajinná oblast Poodří je jako mokřad mezinárodního významu chráněna Ramsarskou úmluvou a patří mezi důležité ptačí tahové cesty střední Evropou. Z důvodu ochrany evropsky významných fenoménů bylo Poodří zařazeno mezi ptačí oblasti a evropsky významné lokality tvořící soustavu Natura 2000. **Mgr. Ivan Bartoš**, vedoucí



# Rozvojové dokumenty MAS Regionu Poodří na léta 2007–2013

MAS Regionu Poodří má zpracovány pro léta 2007–2013 dva aktuální strategické dokumenty: Integrovanou strategii rozvoje území (ISRÚ) – „Dveře Poodří dokořán“ a Strategický plán Leader (SPL) – „Poodří plné příležitostí“.



## INTEGROVANÁ STRATEGIE ROZVOJE ÚZEMÍ

Integrovaná strategie rozvoje území analyzuje region a popisuje jeho představy rozvoje ve všech oblastech od lidských zdrojů, přes turistický ruch, životní prostředí až po technickou infrastrukturu a podnikání. Integrovaná strategie má tyto součásti: Situační analýza území, Profil oblasti, Prezentace obcí, SWOT analýza (silné a slabé stránky, příležitosti a ohrožení regionu), Návrhová část a Projektové záměry – zásobník projektových záměrů na léta 2007–2013.

Návrhová neboli strategická část má 5 prioritních oblastí:



- 1) Rozvoj podnikání a cestovního ruchu
- 2) Zlepšení kvality života v obcích regionu


- 3) Zlepšení životního prostředí a infrastruktury
- 4) Oživení přírodního a kulturního dědictví
- 5) Udržitelný rozvoj a marketing místního partnerství v regionu Poodří

Každá tato prioritní oblast se pro přehlednost dělí na opatření a podopatření. Např. v prioritě 2 je to opatření 2.7) Zlepšení podmínek pro trávení volného času a podopatření 2.7.2) Revitalizace kulturně-rekreačních areálů v obcích. V opatření 4.3) Obnova kulturních památek je to 4.3.1) Obnova unikátních místních zajímavostí nebo 4.3.4) Obnova historických budov v obcích. Podobně je to v dalších oblastech.

## STRATEGICKÝ PLÁN ROZVOJE MAS REGIONU POODŘÍ V LETECH 2007–2013

V rámci Programu obnovy a rozvoje venkova Moravskoslezského kraje 2007, dotačního titulu č. 2 byl sdružení finančně podpořen projekt pod názvem „Strategický plán rozvoje MAS Regionu Poodří v letech 2007–2013“ s celkovými náklady ve výši 150 tisíc Kč, z toho dotace představovala částku 105 tisíc Kč. K odbornému a metodickému vedení při zpracování strategie bylo vybráno Centrum pro komunitní práci střední Morava se sídlem v Přerově. Při zpracování strategií proběhla řada projednávání dokumentů ve strategické komisi, v rámci pracovních skupin, veřejného projednání a projednání na valné hromadě sdružení.

**Strategický plán Leader** je podrobný program, který je zaměřen na část či výsek rozvojových oblastí z integrované strategie, tj. život na venkově, kulturní dědictví, zemědělství apod., který je financován prostřednictvím čtvrté osy Programu rozvoje venkova – Leader (projekty do 2 milionů Kč). SPL se skládá z 11 kapitol, které popisují a analyzují území a jeho strategii, dále představují partnerství, zkušenosti a spolupráci, organizační zdroje, administrativní postupy či zapojení mladých lidí, žen a zemědělců.



Region Poodří má celkem pět fichí, které se skládají z opatření/podopatření Programu rozvoje venkova (PRV) a naplňují Strategický plán Leader.

**Fiche č. 1** – „Cesty poznání venkova“ je zaměřena na podporu cestovního ruchu, neproduktivní investice v lesích, na ochranu a rozvoj přírodního a kulturního dědictví.

**Fiche č. 2** – „Oživení kulturního dědictví Poodří“ podporuje akce k ochraně, obnově a zhodnocení kulturního dědictví venkova vytvářením stálých výstavních expozic a muzeí.

**Fiche č. 3** – „Chceme být dobří v Poodří“ je zaměřena na modernizaci zemědělských podniků a přidávání hodnoty zemědělským a potravinářským produktům.

**Fiche č. 4** – „Venkov místo pro život“ je zaměřena na obnovu a rozvoj vesnic, tj. zlepšení dopravní a technické infrastruktury a vzhledu obcí.

**Fiche č. 5** – „Zlepšení kvality života“ sleduje zlepšení občanského vybavení a služeb v obcích a zázemí pro společenské, kulturní, spolkové a církevní aktivity.

Fiche	Název fiche
F1	Cesty poznání venkova
F2	Oživení kulturního dědictví Poodří
F3	Chceme být dobří v Poodří
F4	Venkov – místo pro život
F5	Zlepšení kvality života v Poodří

#### STRATEGICKÝ CÍL MAS REGIONU POODŘÍ, o.s.

##### Obnova hodnot tradičního venkovského způsobu života k ekonomické a sociální regeneraci oblasti Poodří

Cílem místní akční skupiny MAS Regionu Poodří, o.s. je zlepšení území 22 obcí v oblastech rozvoje turistiky a služeb cestovního ruchu, rozvoje spolkového života v obcích, péče o krajinu a podpory venkovského podnikání a zemědělství. Snahou MAS je také přispět ke zlepšení technické, dopravní, společenské a informační infrastruktury ve spolupráci s obcemi a svazkem obcí (mikroregionem).

Region Poodří hodlá co nejširší spolupráci s partnery z veřejné správy, podnikatelské sféry a neziskového sektoru uvnitř i vně regionu zajistit rozvoj místního partnerství včetně poradenství s pro-

jektovým řízením pro jednotlivé subjekty a přispět tak k celkovému rozvoji regionu.

MAS Regionu Poodří hodlá ke své činnosti i působení jednotlivých partnerů využít zejména metodu LEADER, Program rozvoje venkova, Regionální operační program Moravskoslezsko a další operační programy ze strukturálních fondů EU, další mezinárodní, národní, krajské a jiné grantové programy.

#### VICE MAS REGIONU POODŘÍ

V roce 2013 je oblast Poodří **příjemným místem pro život a atraktivní turistickou destinací**. Turisté a návštěvníci mají přístup k poutavým informacím na internetu a v propagačních materiálech. Na území MAS je k dispozici kvalitní ubytování, zpracovaný informační systém, dostatek turistických atrakcí, udržované cyklotrasy a cyklostezky a možnost zastavení u obnovených kulturních památek, které mapují místní historické události či rodáky.

Oblast Poodří je propagována jako „**kraj rybníků a vody**“ s obnovenou rybníční soustavou a minimálními zásahy do říční sítě. Oblast nabízí mimo rybích produktů řadu místních výrobků a specialit. Rozvíjí se a podporuje ekologické zemědělství, tradiční řemesla a domácí výrobky. Podporujeme v rozvoji místní podnikatele.

V obcích existuje pestrá nabídka sportovních, kulturních, vzdělávacích a společenských aktivit pro všechny věkové skupiny obyvatel, které mají dostatečné zázemí pro svou činnost. Máme zajištěnou péči o seniory, matky na mateřské dovolené a invalidní občany. Usilujeme o **spolupráci napříč generacemi**. V obcích je k dispozici odpovídající nabídka bydlení a služeb, nemusíme za nimi dojíždět do města.

Netrpíme znečištěným životním prostředím a usilujeme o další zlepšení. Využíváme obnovitelné zdroje energie, vysazujeme zeleň uvnitř i vně obcí, zachováváme biocentra a biokoridory v krajině. V přírodě chráníme původní faunu.

Život na venkově má svůj typický ráz, na který jsme hrdí. **Poodří je plné příležitostí.**

**Žádost o realizaci Strategického plánu Leader byla dne 17. prosince 2007 podána na Centrální pracoviště Státního zemědělského intervenčního fondu v Praze.**

**T**ři partnerské místní akční skupiny z Moravy – MAS Regionu Poodří, MAS Moravský kras a MAS Moravská cesta připravily a podaly společný projekt na vytvoření tří nových muzeí a výstavních expozic nazvaný „Moravská brána do Evropy – nové venkovské expozice a muzea“. Využily k tomu opatření Programu rozvoje venkova Leader IV.2.1.a) Realizace projektů národní spolupráce.

Hlavním záměrem projektu spolupráce je Ochrana a rozvoj kulturního dědictví venkova (III.2.2.) ve spojení s Podporou cestovního ruchu (III.1.3.), tedy obnova tří stávajících objektů pro nové venkovské expozice a muzea, jejich místní propagace formou infocedulí, návazných pěších tras a mezi-regionální vzájemná propagace v partnerských regionech.

Tento společný inovativní projekt je spojen také s předáváním zkušeností a vytvářením příležitostí pro setkávání členů místních partnerství ze všech tří oblastí.

## Projekt spolupráce: „Moravská brána do Evropy – nové venkovské expozice a muzea“

#### Realizace záměrů u jednotl. partnerů:

- Muzeum historie a tradic Bouzovska – Bouzov (MAS Moravská cesta)
- Muzeum zemědělství a venkova – Skotnice (MAS Regionu Poodří)
- Muzeum řemesel – Senetářov (MAS Moravský kras)

Samostatnou oblastí spolupráce, jejímž cílem je posílení kapacit partnerských MAS, je výměna zkušeností s přípravou a realizací Strategických plánů Leader a vzájemná spolupráce při monitorování a evaluaci rozvojových strategií.

Celkové náklady projektu Moravská brána do Evropy (MBE) jsou stanoveny ve výši 4,999 milionů Kč, z toho podíl MAS Moravská cesta činí 1,835 milionů Kč (37%),

podíl MAS Regionu Poodří představuje částku 1,889 milionů Kč (38%) a podíl MAS Moravský kras je 1,153 milionů Kč (26 %).

Projekt „Moravská brána do Evropy – nové venkovské expozice a muzea“ byl 10. listopadu 2008 předložen v rámci první výzvy na CP SZIF v Praze. Celkem bylo předloženo kolem 15 žádostí a v rámci této výzvy je alokováno 70 milionů Kč.

Maximální finanční výše jednoho projektu spolupráce, ze kterého je stanovená dotace, je 5 milionů Kč. Už nyní je možné plánovat další projekty spolupráce, protože příští výzva má mít uzávěrku 29. června 2009. Projektů spolupráce může být i více, protože žadatelem mohou být všechny tři partnerské místní akční skupiny.

# 1. výzva MAS Regionu Poodří, o.s.

První výzva byla orgány sdružení vyhlášena dne 10. července 2009 s termínem pro předkládání žádostí od 22. srpna 2008 do 12. září 2008 do 12.00 hodin.



## ÚZEMNÍ VYMEZENÍ ŽADATELŮ O DOTACI:

Předkládat projekty v rámci realizace „Strategického plánu Leader MAS Regionu Poodří 2007–2013“ mohli a v budoucnu budou moci žadatelé pouze pokud mají místo bydliště, sídlo nebo provozovnu na katastrálním území obcí Albrechtický, Bartošovice, Bernartice nad Odrou, Bílov, Bravantice, Hladké Životice, Jeseník nad Odrou, Jistebník, Kateřinice, Kujavy, Kunín, Mošnov, Petřvald, Pustějov, Sedlnice, Skotnice, Studénka, Suchdol nad Odrou, Šenov u Nového Jičína, Trnávka, Velké Albrechtice a Vražné.

Celková výše dotace pro projekty žadatelů z území z MAS Regionu Poodří v opatření IV.1.2. byla pro rok 2008 stanovena ve výši 7 033 006 Kč.

Žadatelé mohli předkládat v 1. výzvě své projekty v rámci fiche 1, 3 a 5:

Číslo fiche	Název fiche	Hlavní opatření PRV	Alokace pro 1. výzvu
F1	Cesty poznání venkova	III.1.3.	1 279 006 Kč
F3	Chceme být dobří v Poodří	I.1.1.1.	1 918 000 Kč
F5	Zlepšení kvality života v Poodří	III.2.1.2.	3 836 000 Kč

Podrobný obsah fichí včetně vymezených žadatelů byl vyvěšen na webových stránkách sdružení: [www.mas.regionpoodri.cz](http://www.mas.regionpoodri.cz).

V rámci 1. výzvy bylo přijato 8 projektů s celkovými užitelnými náklady ve výši 9 577 124 Kč a požadavkem na dotaci ve výši 8 333 073 Kč. Z předložených osmi žádostí bylo pět předloženo obcemi, dvě žádosti neziskovými organizacemi a jedna podnikatelským subjektem. Na základě veřejného slyšení zástupců předkladatelů, které se uskutečnilo ve čtvrtek 9. října 2008 a následně výběrů projektů výběrovou komisí, se programový výbor MAS seznámil dne 10. října 2008 s výsledky bodování projektů a odsouhlasil projekty k finanční podpoře v rámci 1. výzvy. Vzhledem k výši alokovaných finančních prostředků pro rok 2008 a s ohledem na nejnižší bodování byla žádost obce Bílov s projektem „Rekonstrukce kuchyně v budově mateřské školy v Bílově“ zařazena mezi náhradní projekty.

Projekty vybrané k finanční podpoře:

Žadatel	Název Projektu	Celk. výdaje	Dotace
<b>Fiche č. 3 – Chceme být dobří v Poodří</b>			
Ing. Jaroslav Kubálek	„Rekonstrukce fóliového skleníku v Kuníně“	713 500 Kč	356 750 Kč
<b>Fiche č. 5 – Zlepšení kvality života v Poodří</b>			
Obec Kunín	„Rekonstrukce sportovně-kulturního areálu v Kuníně“	1 602 643 Kč	1 442 379 Kč
Obec Jeseník n/O	„Děti, pojďte si hrát“	1 526 627 Kč	1 373 964 Kč
Obec Petřvald	„Duhový domeček aneb Kdo si hraje, nezlobí“	836 423 Kč	752 780 Kč
Bayerův odkaz, o.s.	„Komunitní centrum Klášter v Blahutovicích, otvírá svou náruč“	682 215 Kč	613 990 Kč
Obec Bartošovice	„Stodolní v Bartošovicích, místo kde to žije“	1 680 000 Kč	1 512 000 Kč
SDH Studénka	„Modernizace areálu vletišť Za Klečkou ve Studénce – I. etapa“	1 066 593 Kč	959 000 Kč




V souvislosti s předkládáním žádostí o dotaci v rámci 1. výzvy byly pro žadatele z území MAS Regionu Poodří k zabezpečení realizace Strategického plánu Leader – „Poodří plně příležitosti“ uspořádány dva semináře a to 31. července 2008 a 7. srpna 2008, vždy na zámku v Bartošovicích. Na těchto seminářích problematiku Leader přednášel Bc. Tomáš Šulák, předseda Správní rady Středomoravské agentury rozvoje venkova, o.p.s., který je zároveň poradcem SPL pro MAS Regionu Poodří.

## 2. výzva MAS Regionu Poodří, o.s.

Předpokládaný termín pro vyhlášení 2. výzvy v roce 2009 bude v druhé polovině měsíce února. Na zpracování a předložení žádostí bude přibližně 60 dnů s termínem do konce dubna 2009. V dalším období proběhne kontrola a výběr žádostí Místní akční skupinou s termínem pro předložení na RO SZIF Opava od 9. června do 29. června 2009. Přesná výše alokace finančních prostředků pro rok 2009 není v této době známá, předpokládá se ve výši cca 11 milionů Kč.

V roce 2009 bude výzva vyhlášena na fiche č. 2 a č. 4. Dále pak v nevyčerpané výši pro fiche č. 1 a č. 3, kde bylo v roce 2008 předloženo málo žádostí a nevyčerpané finance byly přesunuty v roce 2008 do fiche č. 5. Již nyní lze získat více informací o podporovaných aktivitách v rámci jednotlivých fichí a vymezených příjemců dotace na webových stránkách MAS Regionu Poodří, o.s. – [www.mas.regionpoodri.cz](http://www.mas.regionpoodri.cz), popř. v sídle MAS Regionu Poodří, o.s., na zámku v Bartošovicích, tel.: 556 720 491, e-mail: [mas@regionpoodri.cz](mailto:mas@regionpoodri.cz).

Fiche	Název fiche	Alokace financí v r. 2009 v Kč
F1	Cesty poznání venkova	1 279 006 Kč
F2	Oživení kulturního dědictví	není známa
F3	Chceme být dobří v Poodří	1 561 250 Kč
F4	Venkov – místo pro život	není známa



# Národní a mezinárodní spolupráce, partnerství „Moravská brána do Evropy“

V intencích s programem LEADER se Místní akční skupina Regionu Poodří zapojila do aktivit spolupráce na národní i mezinárodní úrovni, budováním partnerství. Na základě stanovení jistých pravidel ve vztahu k podobným územním podmínkám došlo ke komunikaci a následnému uzavření partnerské smlouvy s MAS Moravská cesta, o.s. a MAS Moravský kras, o.s., pod názvem „Moravská brána do Evropy“.

Partnerství bylo postaveno na společných atributech:

- existence CHKO (Poodří, Litovelské Pomoraví, Moravský kras)
- blízkost velkých měst (Ostrava, Olomouc, Brno)
- priority strategie v oblasti rozvoje cestovního ruchu
- značení místních produktů, certifikace

18. října 2007 u příležitosti uspořádání konference „Zveme Vás k návštěvě Moravského Kravařska“ byla v jejím závěru podepsána partnerská smlouva o spolupráci mezi MAS Regionu Poodří, o.s. zastoupenou ing. Oldřichem Usvaldem, předsedou, MAS Moravská cesta, o.s. zastoupenou Tomášem Spurným, předsedou a MAS Moravský kras, o.s. zastoupenou ing. Jozefem Jančem, místopředsedou.

## MAS MORAVSKÝ KRAS o.s.

Území MAS Moravský kras o.s. se nachází v jižní části Dražanské vrchoviny. Ohraničené je městy Brno, Blansko, Boskovice, Vyškov. Na území MAS žije 42 tisíc obyvatel. Území tvoří 54 obcí – 26 obcí mikroregionu Moravský kras, 11 obcí z mikroregionu Dražanská vrchovina, 5 obcí mikroregionu Časnyň, 4 obce mikroregionu Černoohorsko v Jihomoravském kraji a 8 obcí mikroregionu Protivanovsko v Olomouckém kraji.

Moravský kras s okolím je regionem s vysokými přírodními hodnotami (CHKO Moravský kras, evropsky významné lokality soustavy



NATURA 2000, ramsarský mokřad Podzemní Punkva). Podmanivou přírodu a krajinu dotváří historické a kulturní památky nejrozličnějších architektonických slohů. Oblast Moravského krasu a jeho širší okolí má mimořádný význam pro poznání pravěkého vývoje našich předků ve středoevropském prostoru. Toto území na okraji středoevropských nížin člověk vyhledává a využívá již přes sto tisíc let. Území bylo i kolébkou rozvoje železářství a průmyslu.

MAS Moravský kras o.s. hodlá všestrannou spoluprací s partnery ze všech sektorů uvnitř i vně regionu zajistit management rozvoje místního partnerství včetně poradenství s projektovým řízením.

V roce 2007 se sdružení zapojilo do programu Leader ČR 2007. Dne 13. října 2008 byla sdružením podána žádost o podporu realizace Strategického plánu Leader na období 2007–2013 pod názvem „Nové výzvy a nové příležitosti pro Moravský kras“.

Více na: [www.spolekmoravskykras.cz](http://www.spolekmoravskykras.cz)

## MAS MORAVSKÁ CESTA o.s.

MAS Moravská cesta je situována severozápadně od Olomouce a tvoří přirozenou spojnicí tří typů území – nížinatá oblast Litovelské Pomoraví, kde se nachází obce příměstského charakteru, dále na severozápadě leží město Litovel a okolní obce, které tvoří mikroregion Litovelsko. Tyto obce jsou také součástí národopisného území Haná, která se rozprostírá v povodí řek Moravy a Hané. Jde o významnou zemědělskou oblast, jejíž



část je v Chráněné krajinné oblasti Litovelské Pomoraví. Třetí – západní část území – tvoří Bouzovská vrchovina, která dosahuje nadmořské výšky do 500 m n. m. Díky této rozmanitosti je území turisticky zajímavé. Nacházejí se zde četné historické památky.

Území působnosti Moravské cesty pokrývá 19 obcí náležících k obcím s rozšířenou působností – Litovel, Olomouc a Šternberk v západní části Olomouckého kraje. Celková rozloha území je 25 060 ha. Na území MAS žije 26 665 obyvatel. MAS Moravská cesta byla formálně ustavena jako občanské sdružení v červnu 2006.

V rámci příjmů žádostí k výběru MAS byla sdružením podána žádost v roce 2007 k realizaci SPL s názvem „Hanáci se rozkře-



vale – včel ovidite“, která byla vybrána k finanční podpoře v rámci patření IV.1.1. Místní akční skupiny Programu rozvoje venkova ČR na léta 2007–2013. Celková výše dotace pro projekty žadatelů z území MAS Moravská cesta byla pro rok 2008 přidělena ve výši 5 704 090 Kč. Žadatelé mohli předkládat své projekty do dvou fichí. Předloženo bylo 11 projektů s požadavkem na dotaci ve výši 7 795 333 Kč.

Více na: [www.moravska-cesta.cz](http://www.moravska-cesta.cz)

## PARTNERSTVÍ OZ PODPOLANIE

Dne 24. října 2007 se uskutečnila návštěva zástupců MAS Regionu Poodří, o.s. na Slovensku u OZ Podpoľanie, kde byla zároveň podepsána partnerská smlouva o spolu-



práci. Smlouva byla podepsána Ing. Oldřichem Usvaldem, předsedou MAS Regionu Poodří, o.s. a RNDr. Jurajem Bódi, ředitelem OZ Podpoľanie.

**Podpoľanie, o.z.** je občanským sdružením, které bylo registrováno v prosinci 2005 a k dnešnímu dni sdružuje 41 členů, z toho 20 z veřejného a 21 ze soukromého sektoru. Působí na území 17 obcí, ve kterých žije 38 tis. obyvatel.

Podpoľanie, o.z. jako Místní akční skupina má mnoho plánů, kdy hlavním záměrem rozvojové strategie je podpora rozvoje venkovské turistiky v Podpoľaní založená na jedinečném přírodním a kulturním potenciálu území. Podpoľanie plánuje svoje aktivity realizovat také v rámci projektů spolupráce na národní a také nadnárodní úrovni. Partneři Podpoľania, o.z. jsou: MAS Malohont a VSP Muranská Planina ze Slovenska, MAS Regionu Poodří z České republiky a MAS Pilat z Francie.

Věříme, že jako nadnárodní partneři bude také Podpoľanie, o.z. v soutěži o podporu místní strategie úspěšné a svou činností pomůže dalšímu rozvoji regionu.

Více na: [www.podpolanou.sk](http://www.podpolanou.sk)

Místní akční skupina Regionu Poodří v letech 2007–2008 realizovala projekt „Podpora místních komunit v Beskydech, na Jablunkovsku a v Moravském Kravašsku prostřednictvím zavedení a stabilizace systému značení místních výrobků“, který byl podpořen grantem z Islandu, Lichtenštejnska a Norska v rámci Finančního mechanismu EHP a Norského finančního mechanismu prostřednictvím Nadace rozvoje občanské společnosti. Realizace se uskutečnila v rámci turistické oblasti Moravského Kravašska, která je tvořena mikroregionem Odersko, Sdružením obcí Bílovecka, Regionem Poodří a městy Fulnek, Příbor a Studénka.

V rámci své činnosti a aktivit se sdružení zapojilo do systému značení domácích výrobků a přiřadilo se k regionům jako Šumava, Krkonoše a Beskydy, které již přidělovaly regionální značku výrobcům v daném regionu.

Během roku 2007 vyvstala potřeba zastřešit úspěšně se rozvíjející aktivity spojené se značením. Z toho důvodu na začátku roku 2008 vznikla Asociace regionálních značek, jako občanské sdružení. Podmínky založení této organizace se připravovaly na několika jednáních celý předchozí rok. Regiony zapojené do systému značení „Domácí výrobky“ vstoupily do ARZ a převzaly tak zodpovědnost a získaly právo rozhodovat za celý systém. ARZ dbá, aby si všechny značky udržely vysokou úroveň a poskytuje prostor pro společné rozvíjení regionálního značení.

Asociace regionálních značek, o.s. má bohaté zkušenosti se zaváděním a rozvíjením značení regionálních produktů, spolehlivé partnery a propracovaná pravidla a kritéria certifikace, která jsou jedinečná a to nejen na území České republiky. Ačkoli regionální značky jsou ve světě běžné, takto úzké propojení regionů včetně společného grafického stylu nemají ve světě obdobu.

O ARZ se proto zajímají i mnozí zahraniční partneři – na Slovensku se rozvíjí systém značení podle principů systému Domácí výrobky, o značení mají zájem regiony v Polsku, v Rakousku, Turecku a dokonce i v Mongolsku. Jednotným národním konceptem regionálních značek se hodlá inspirovat také Správa národních parků USA.

Více na: [www.arz.cz](http://www.arz.cz)

## Asociace regionálních značek, o.s.



Vydané propagační materiály MAS Regionu Poodří v roce 2008 – leták (titulní strana letáku vlevo nahoře) a propagační banner (nahore), kterým se Poodří mj. prezentovalo na národní výstavě Země živitelka.